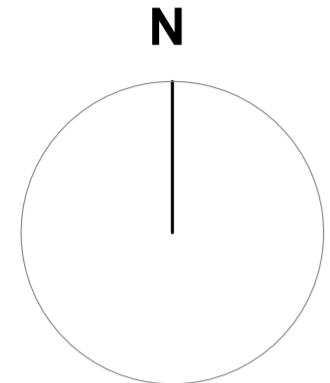
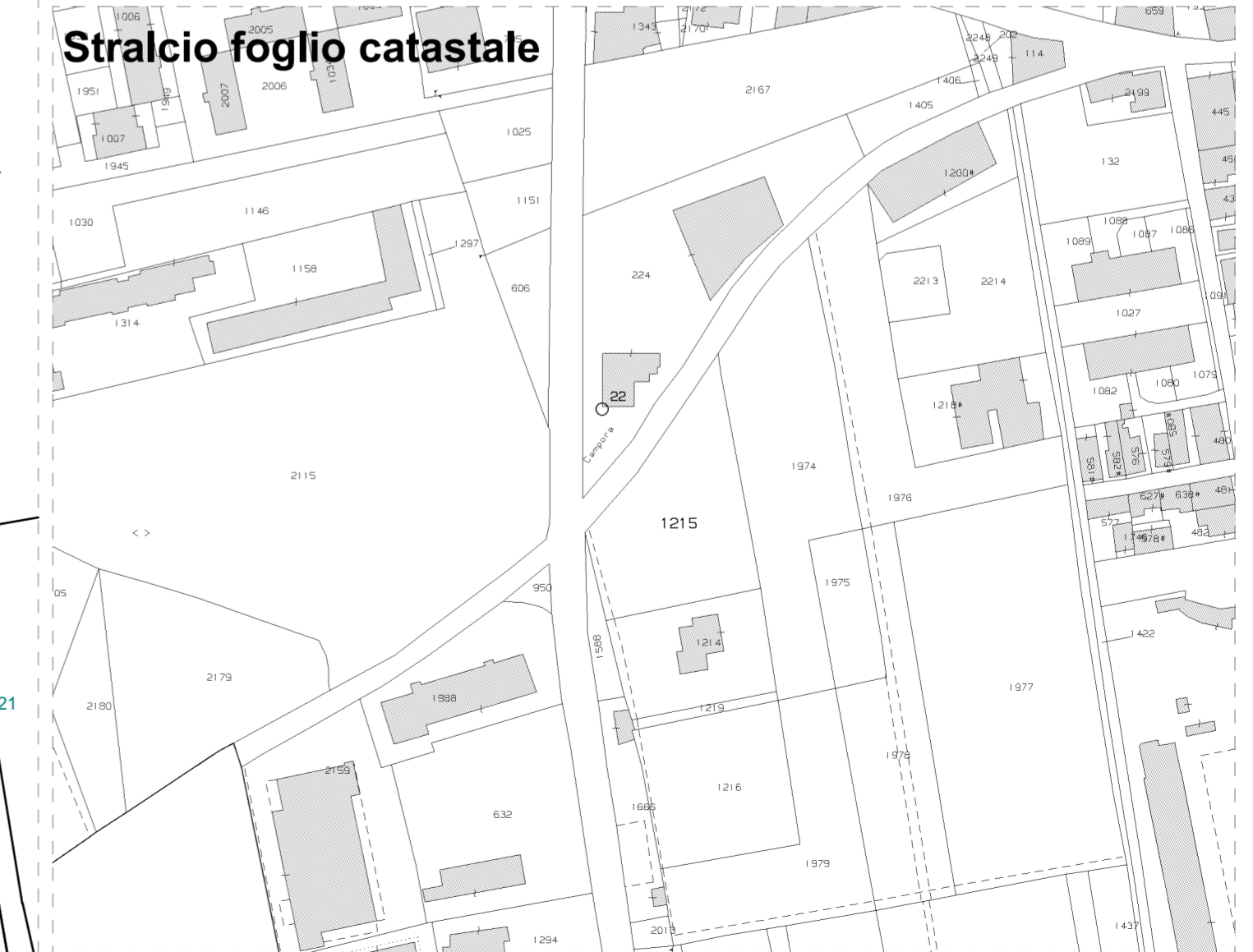
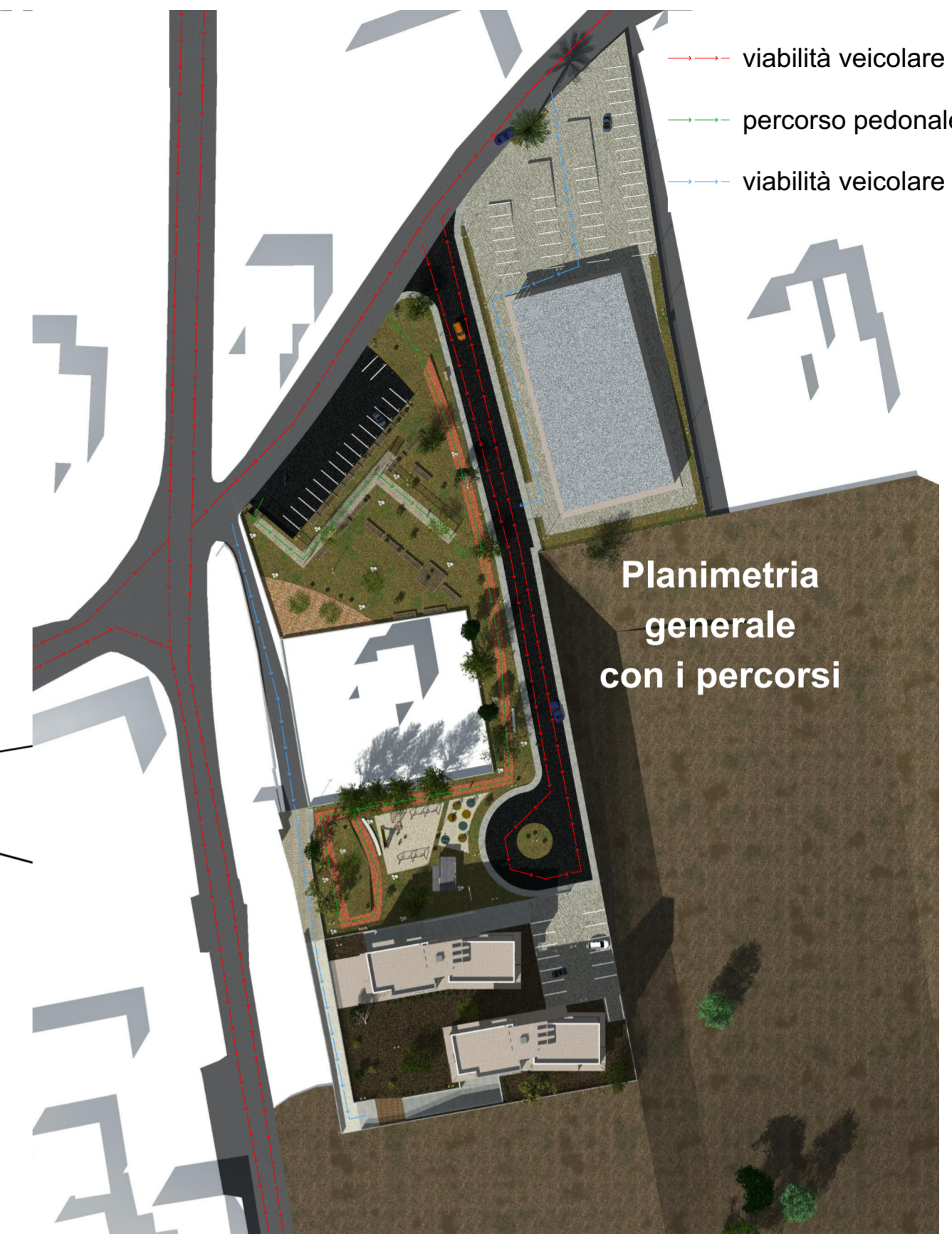


Sovrapposizione tra le aree del comparto e foglio catastale

- area G1
- area G4
- area G3
- area Ss
- area comparto di proprietà privata



- viabilità veicolare pubblica
- percorso pedonale pubblica
- viabilità veicolare privata



Comune di Angri
Provincia di Salerno
Via Stabia snc
Comparto Misto CM.04

spazio protocollo:

Progetto di Trasformazione Urbana di iniziativa privata, ai sensi della L.R. 16/2004 e Delibera del Consiglio Comunale n.50 del 25/07/2018 è stato approvato il P.U.C..
COMPARTO MISTO CM.04, Via Papa Giovanni XXIII Nord
P.U.A.




Tavola	PROGETTO ELABORATO GRAFICO 01	scala
	Sovrapposizione tra le aree del comparto e foglio catastale	1/1.000
	Stralcio foglio catastale	1/2.000
08_Eg1	Planimetria generale dei percorsi	
elaborato grafico		
1		

Arch. Vaccaro Salvatore
84018 scafati [sa] / Via E. De Filippo,
Vic. Vitiello I civ. 15.
cell. 338/7853287;
mail: salvavaccaro80@gmail.com
pec: salva_vaccaro@pec.it

LA PROPRIETA' DEI DISEGNI DI ARCHITETTURA,
IN QUANTO OPERE DI INGEGNO DI CARATTERE CREATIVO,
E' PROTETTA DA DIRITTO D'AUTORE
CIO' E' STABILITO DALLA LEGGE 633/1941

Tipo elaborato:
25_04_16 Comparto CM04
EMISSIONE: 14/07/2024
REVISIONE: 25/07/2024
REVISIONE: 03/02/2025
REVISIONE: 25/04/2025

Committenti:

data:Scafati 25/04/2025